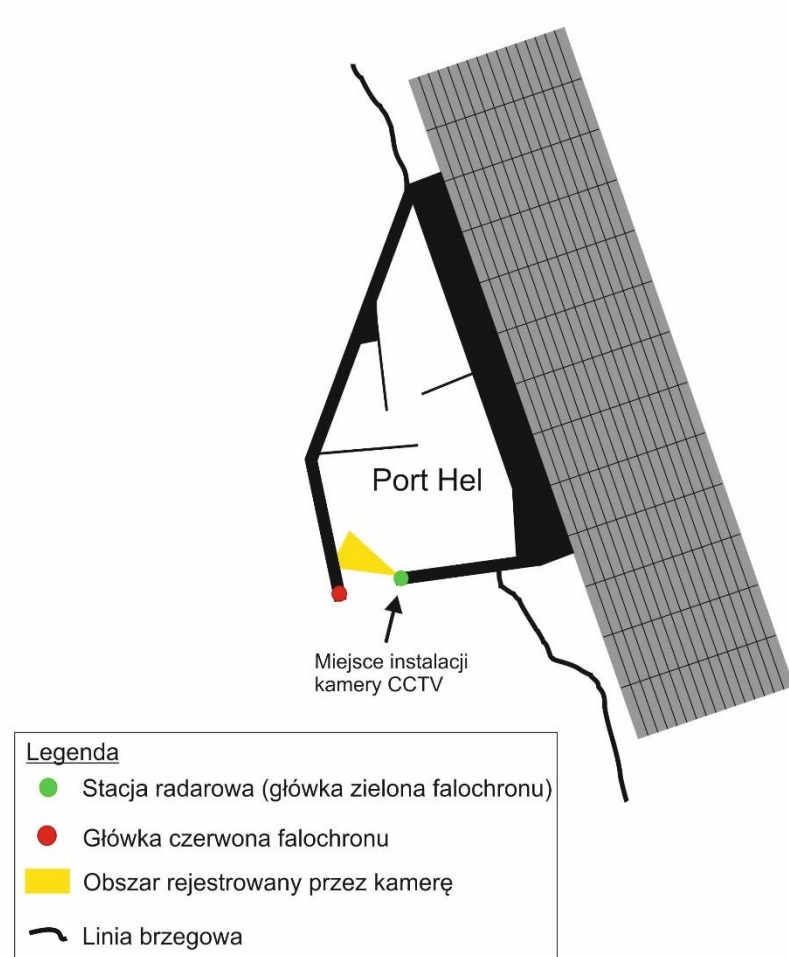


Załącznik 4 do umowy

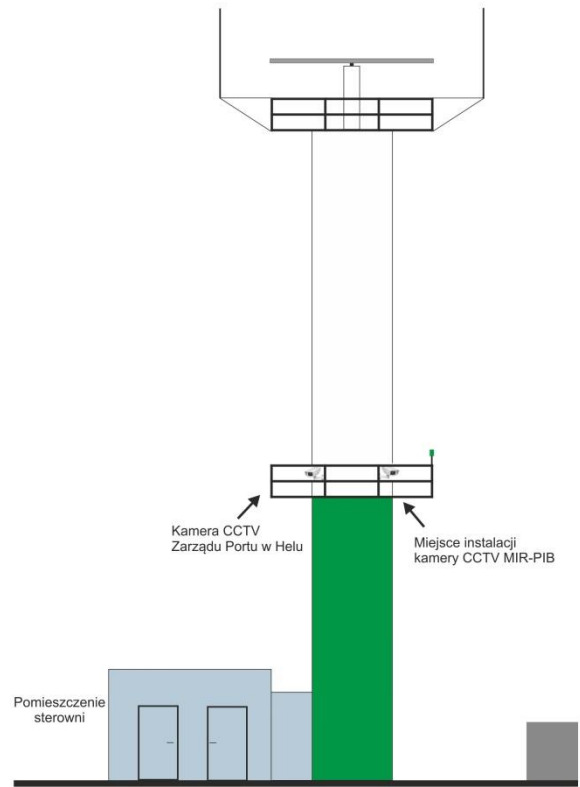
Zadanie 1.

Lokalizacja: port w Helu

Miejsce instalacji: kolumna stacji radarowej zlokalizowanej na zielonej główce falochronu (GPS: 54°35'59.15"N; 18°48'3.49"E; Rys. 1, 2).



Rys. 1. Plan portu w Helu wraz z miejscem instalacji kamery CCTV na kolumnie stacji radarowej (zielona główka falochronu).

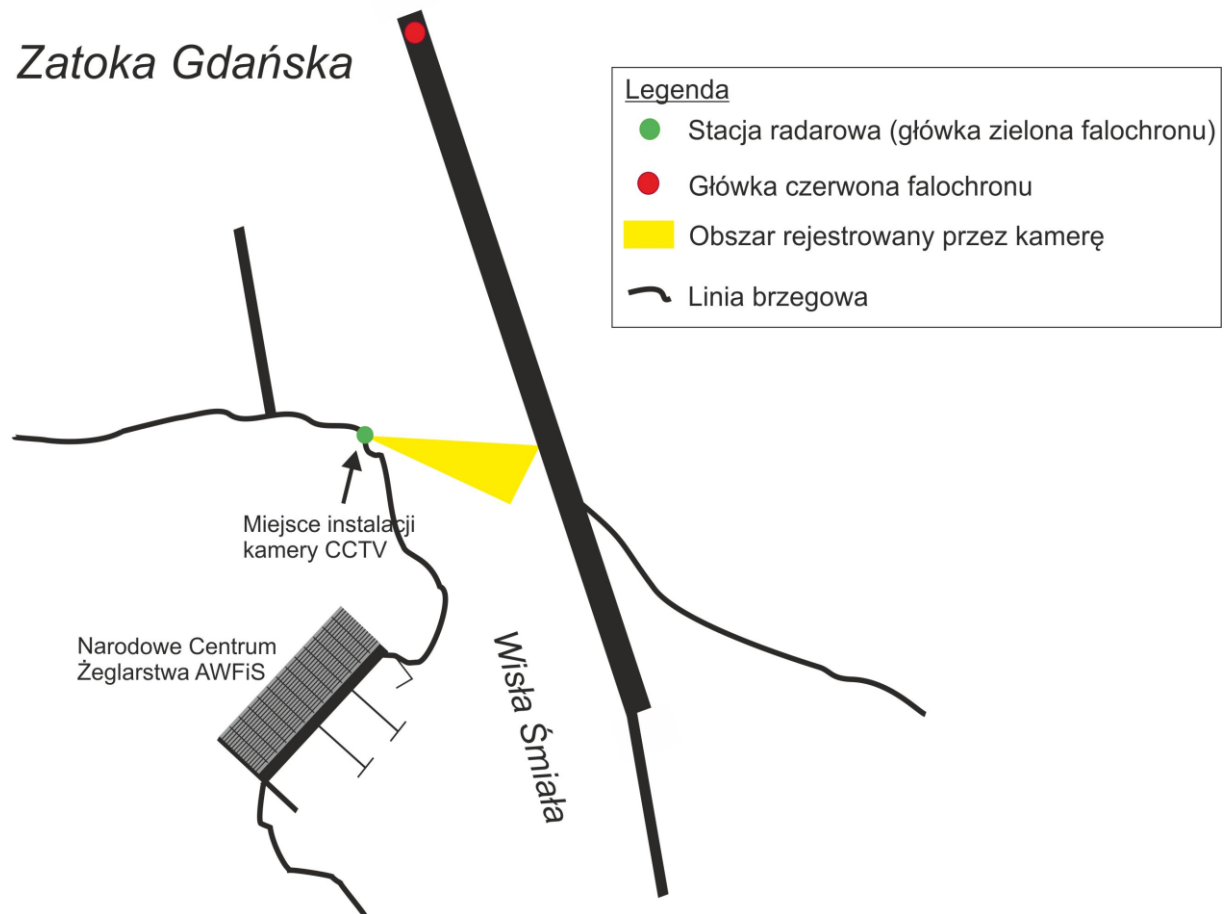


Rys. 2. Poglądowa grafika oraz fotografia stacji radarowej w Helu zlokalizowanej na zielonej główce falochronu wraz z proponowanym miejscem instalacji kamery CCTV.

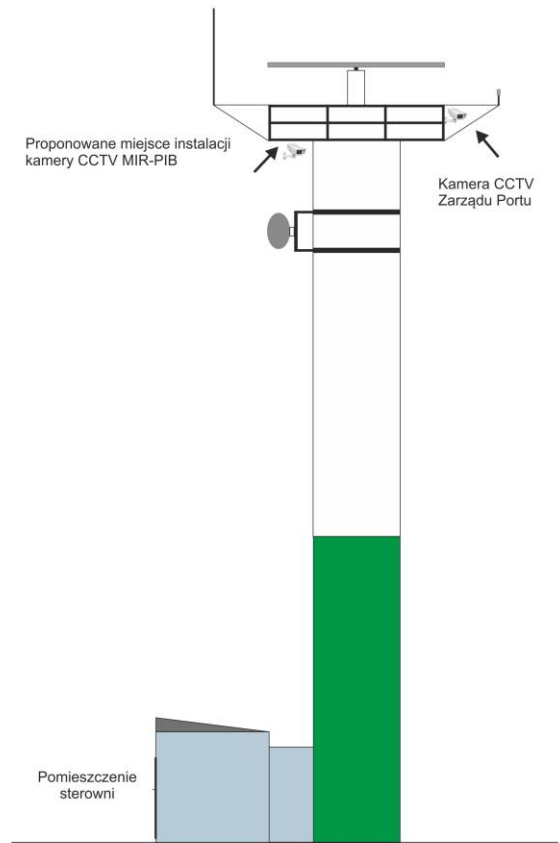
Zadanie 2.

Lokalizacja: port w Gdańsku (Górki Zachodnie)

Miejsce instalacji: kolumna stacji radarowej zlokalizowanej na zielonej główce falochronu (GPS: 54°22'13.73"N; 18°46'43.79"E; Rys. 3, 4).



Rys. 2. Plan portu w Gdańsku (Górki Zachodnie) wraz z miejscem instalacji kamery CCTV na kolumnie stacji radarowej (zielona główka falochronu).



Rys. 4. Poglądowa grafika oraz fotografia stacji radarowej w Gdańsku – Górkach Zachodnich, zlokalizowanej na zielonej główce falochronu wraz z proponowanym miejscem instalacji kamery CCTV.